








COMUNE DI CELLA DATI

- | | | | |
|---|---|---|--|
|  | Edifici Pubblici |  | Spazi Pubblici |
| EP01A | Villa Dati - Municipio (sede principale) | SP01 | Porzione attrezzata parco villa Ugolani Dati |
| EP01B | Villa Dati - Municipio (sede secondaria) | SP02 | Parco gioco inclusivo villa Ugolani Dati |
| EP01C | Villa Dati - Municipio (wc pubblico) |  | Parcheggio |
| EP02 | Villa Dati - Nido |  | Altre polarità di rilievo |
| EP03A | Villa Dati - Alloggi comunali (ala nord) |  | Attrezzature religiose |
| EP03B | Villa Dati - Alloggi comunali (ala sud-ovest) |  | Percorso strategico |
| EP03C | Villa Dati - Alloggi comunali (ala sud-est) |  | Trasporto pubblico |
| EP04 | Villa Dati - Banca | | |
| EP05 | Villa Dati - Biblioteca | | |
| EP06 | Palestra comunale Cella Dati | | |



SCALA 1:1000



COMUNE DI CELLA DATI
PROVINCIA DI CREMONA

Piano Eliminazione Barriere Architettoniche

progettista incaricato

arch. **Federico Bianchessi**
 indirizzo via Malombra 11 | 26100 Cremona
 e-mail giraffe.architetti@gmail.com
 PEC federico.bianchessi@archiwoirdep.it
 tel. e fax 0372.1930703
 c.f. BNCFR71E30D150V
 p.IVA 01585640194
 iscritto n. 879 all'Ordine degli Architetti P.P.C. di Cremona

collaboratori

arch. Sara Bodini
 arch. Francesca Magri

DOCUMENTO DI INDIRIZZO
tavola 02 – percorsi strategici